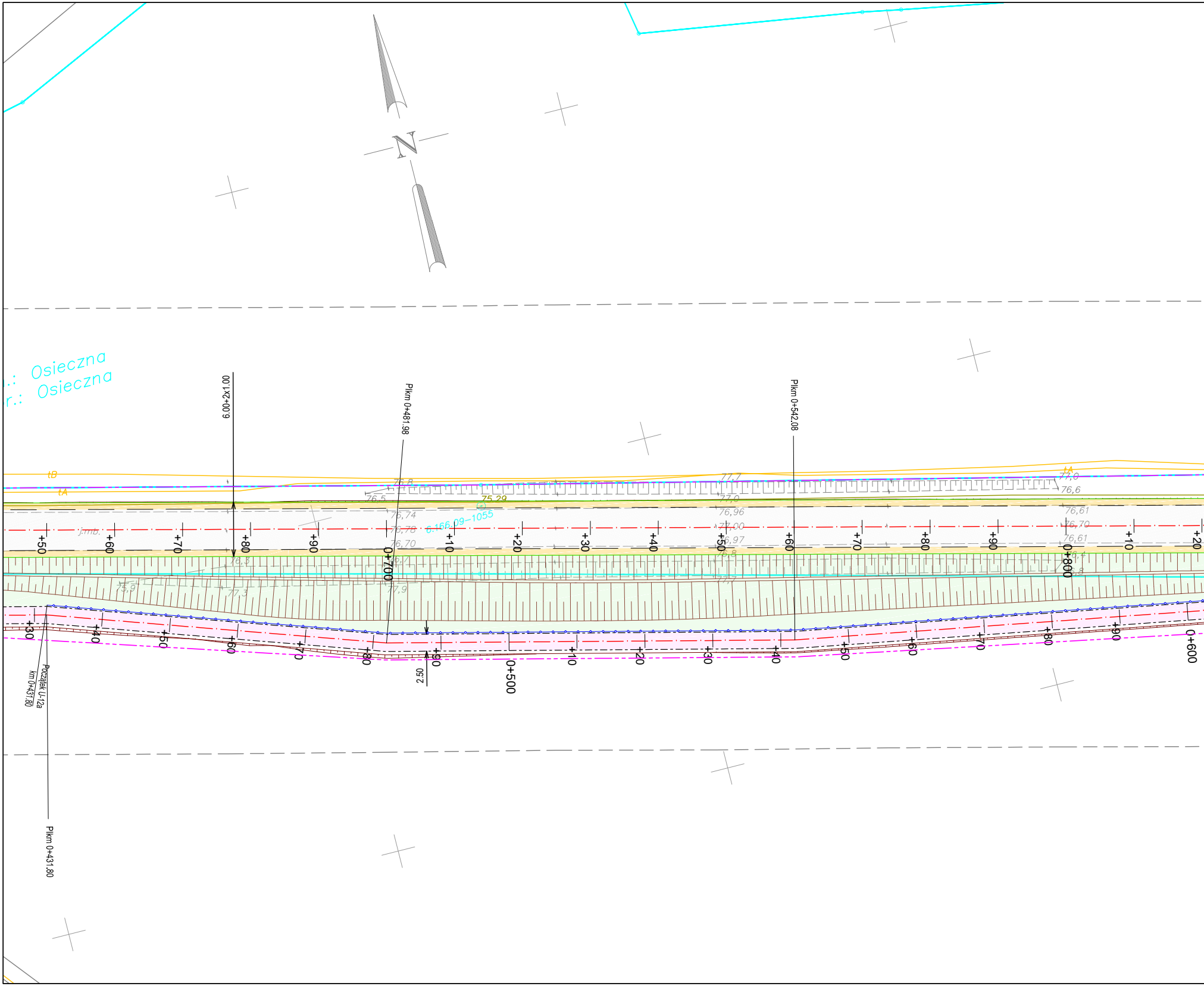

N
.: Osieczna
r.: Osieczna
6.00+2x1.00
Plkm 0+481.98
Plkm 0+542.08
Początek U-12a
km 0+431.80
Plkm 0+431.80
2.50
tB
tA
tA
j.mb.
6.166.09-1055
75,29
76,8
76,5
76,74
76,78
76,70
76,3
76,7
75,9
77,3
77,9
77,7
77,0
76,96
77,00
76,97
76,8
77,7
77,0
76,6
76,61
76,70
76,61
76,4
76,8
+50
+60
+70
+80
+90
0+700
+10
+20
+30
+40
+50
+60
+70
+80
+90
0+800
+10
+20
+30
+40
+50
+60
+70
+80
+90
0+500
+10
+20
+30
+40
+50
+60
+70
+80
+90
0+600

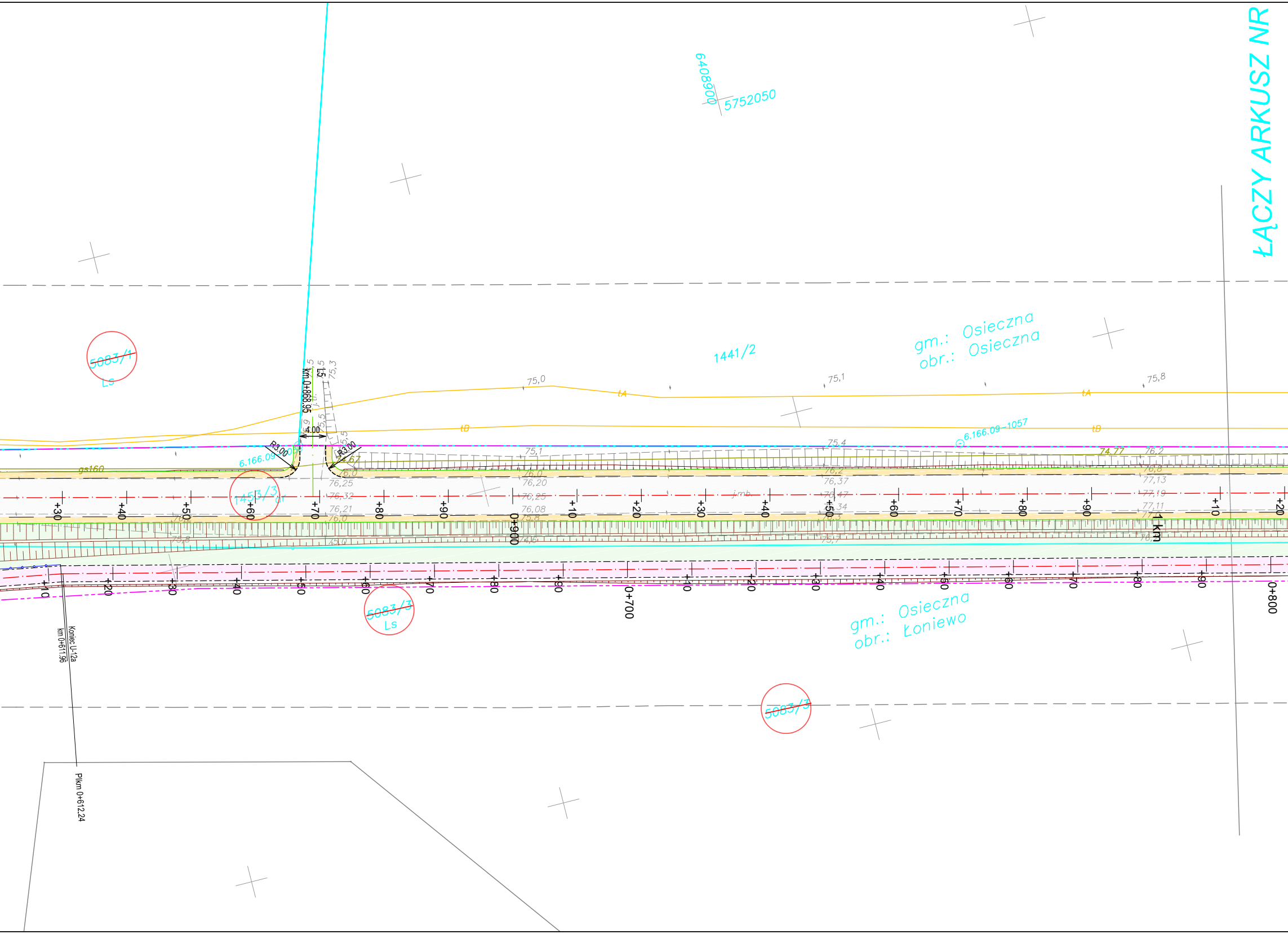
ŁĄCZY ARKUSZ NR
6408900
5752050
1441/2
gm.: Osieczna
obr.: Osieczna
5083/1
Ls
km 0+868.95
L5
4.00
R3.00
R3.00
6.166.09-1058
6.166.09 - 1057
74,67
74,77
gs160
tA
tB
1453/3
dr
j.mb.
j.ut.
75,0
75,1
75,8
75,4
75,3
75,5
76,0
76,25
76,32
76,21
76,20
76,25
76,08
75,8
76,2
76,37
76,47
76,34
76,8
77,13
77,19
77,11
+30
+40
+50
+60
+70
+80
+90
0+900
+10
+20
+30
+40
+50
+60
+70
+80
+90
1 km
+10
+20
+10
+20
+30
+40
+50
+60
+70
+80
+90
0+700
+10
+20
+30
+40
+50
+60
+70
+80
+90
0+800
5083/3
Ls
gm.: Osieczna
obr.: Łoniewo
5083/3
Koniec U-12a
km 0+611.96
Pikm 0+612.24

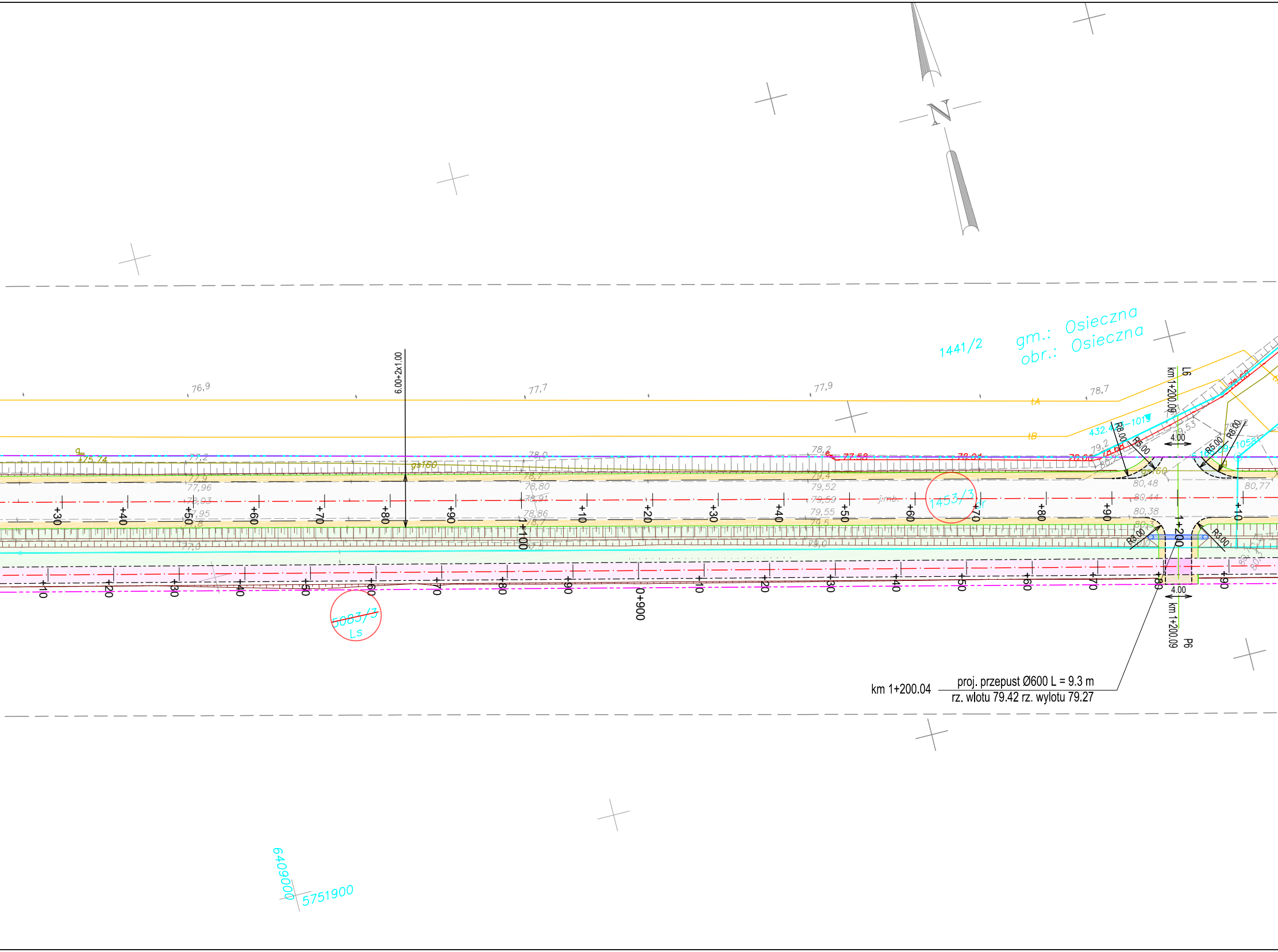

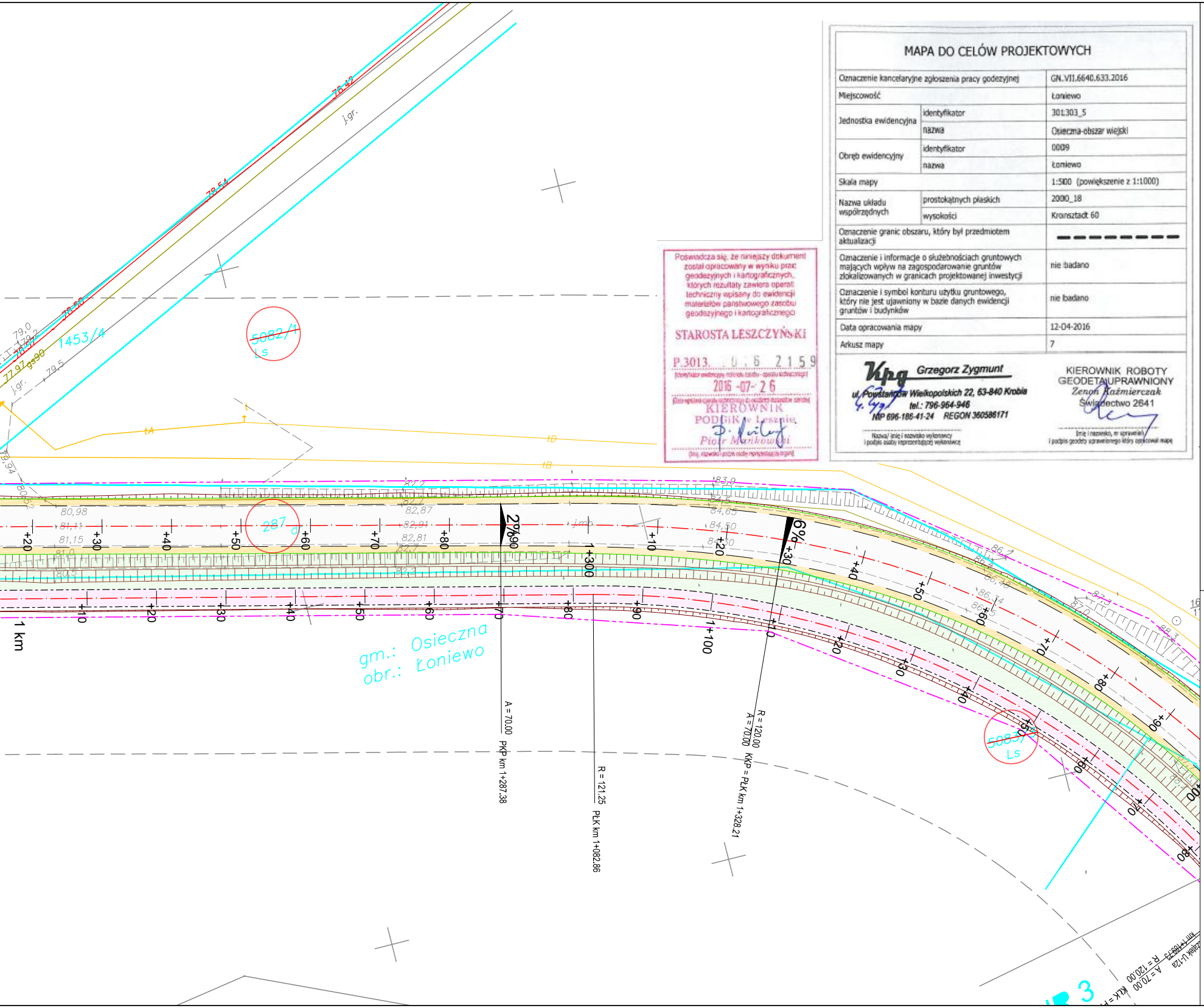

78,42
j.gr.
78,54
78,50
79,0
77,97
1453/4
5082/1
Ls
79,5
tA
tD
tB
83,9
84,5
84,65
84,50
80,98
81,15
82,87
82,81
287
+20
+30
+40
+50
+60
+70
+80
+10
+90
2%
6%
1+300
1+100
1 km
gm.: Osieczna
obr.: Łoniewo
A = 70,00
PKP km 1+287,38
R = 121,25
PŁK km 1+082,86
R = 120,00
A = 70,00
KKP = PŁK km 1+328,21
5083/7
Ls
3

MAPA DO CELÓW PROJEKTOWYCH

Oznaczenie kancelaryjne zgłoszenia pracy godezyjnej		GN.VII.6640.633.2016
Miejscowość		Łoniewo
Jednostka ewidencyjna	identyfikator	301303_5
	nazwa	Osieczna-obszar wiejski
Obręb ewidencyjny	identyfikator	0009
	nazwa	Łoniewo
Skala mapy		1:500 (powiększenie z 1:1000)
Nazwa układu współrzędnych	prostokątnych płaskich	2000_18
	wysokości	Kronsztadt 60
Oznaczenie granic obszaru, który był przedmiotem aktualizacji		▬ ▬ ▬ ▬ ▬ ▬ ▬ ▬
Oznaczenie i informacje o służebnościach gruntowych mających wpływ na zagospodarowanie gruntów zlokalizowanych w granicach projektowanej inwestycji		nie badano
Oznaczenie i symbol konturu użytku gruntowego, który nie jest ujawniony w bazie danych ewidencji gruntów i budynków		nie badano
Data opracowania mapy		12-04-2016
Arkusz mapy		7

Kpg Grzegorz Zygmunt
ul. Powstańców Wielkopolskich 22, 63-840 Krobia
tel.: 796-964-946
NIP 696-186-41-24 REGON 360586171
Nazwa/ imię i nazwisko wykonawcy i podpis osoby reprezentującej wykonawcę

KIEROWNIK ROBOTY
GEODETA UPRAWNIONY
Zenon Kaźmierczak
Świadectwo 2641
Imię i nazwisko, nr uprawnień i podpis geodety uprawnionego który opracował mapę

Poświadcza się, że niniejszy dokument został opracowany w wyniku prac geodezyjnych i kartograficznych, których rezultaty zawiera operat techniczny wpisany do ewidencji materiałów państwowego zasobu geodezyjnego i kartograficznego

STAROSTA LESZCZYŃSKI

P.3013. 0 6 2159
(identyfikator ewidencyjny materiału zasobu - operatu technicznego)
2016-07-26
(Data wpisania operatu technicznego do ewidencji materiałów zasobu)
KIEROWNIK
PODGiK w Lesznie
Piotr Mańkowski
(imię, nazwisko i podpis osoby reprezentującej organ)

LEGENDA:

- Linia rozgraniczająca teren inwestycji
- Czasowe zajęcie terenu na potrzeby przebudowy
- Projektowana oś główna
- Projektowana oś zjazdów
- Projektowana krawędź jezdni
- Krawędź pobocza
- Projektowany krawężnik betonowy 15x30
- Projektowany krawężnik betonowy 15x30 - obniżony
- Projektowany krawężnik betonowy trapezowy 21x30
- Projektowane obrzeże betonowe 8x30
- Projektowane opornik betonowy 12x25, wtopiony
- Bariera ochronna
- Ściek przykrawężnikowy z kostki betonowej
- Ściek prefabrykowaney wg KPED
- Granice działek ewidencyjnych
- 1458/39 Numery działek ewidencyjnych przeznaczonych pod Inwestycje
- 1458/39 Numery działek ewidencyjnych zajęcia na czas robót
- 1458/39 Numer działki przeznaczonej do podziału
- ⊗ Drzewo do wycinki
- Projektowany przepust
- Wpust drogowy istniejący - zamiana na wpust krawężnikowy z korektą sytuacyjno-wysokościową
- Projektowana nawierzchnia asfaltowa
- Projektowana nawierzchnia chodnika/opaski
- Projektowana nawierzchnia zjazdu w ciągu chodnika
- Projektowana nawierzchnia ścieżki rowerowej
- Projektowana nawierzchnia zjazdu w ciągu ścieżki rowerowej
- Projektowana nawierzchnia zjazdu z kostki betonowej
- Projektowana nawierzchnia zjazdu z kruszywa stab. mechanicznie
- Projektowana powierzchnia zabrukowana (poszerzenia łuków)
- Projektowana nawierzchnia miejsca postojowego
- Projektowane pobocze
- Humusowanie z obsiewem

Jednostka projektowa:

KFG S.K.
BIURO PROJEKTÓW DROGOWYCH

KFG Sp. z o.o. Sp. k.
Biuro Projektów Drogowych
ul. Wilczak 15, 61-623 Poznań
tel. (61) 821-92-00 fax: (61)821-92-00
biuro@kfgsk.pl, www.kfgsk.pl

Zamawiający:

Projekt współfinansowany z funduszy EOG 2009-2014, pochodzących z Islandii, Liechtensteinu i Norwegii oraz środków krajowych.

Miasto Leszno
Urząd Miasta Leszna
ul. K. Karasia 15
64-100 Leszno

Stadium:
DOKUMENTACJA PRZETARGOWA

Zamierzenie budowlane:
Przebudowa ciągu dróg powiatowych: 4790P w miejscowości Kąkolewo, 4791P Łoniewo - Osieczna

Branża:
DROGOWA

Nazwa opracowania:
PLAN SYTUACYJNY

SKALA 1:500

ZESPÓŁ PROJEKTOWY

funkcja	imię i nazwisko	specjalność i nr uprawnień	podpis
PROJEKTANT	mgr inż. Gniewomir DZIADEK	w spec.drogowej bez ogr. WKP/0091/POOD/12	
SPRAWDZIŁ	mgr inż. Filip GRZELAK	W SPEC. DROGOWEJ BEZ OGR. WKP/0269/POOD/10	

data	nr umowy	nr rys.	faza	Tom
08.2016	BPW.272.1.2016	2.2	DP	VI